



Obiekt C:\WinKalk\Głogów- ogrodzenie tymczasowe [4]

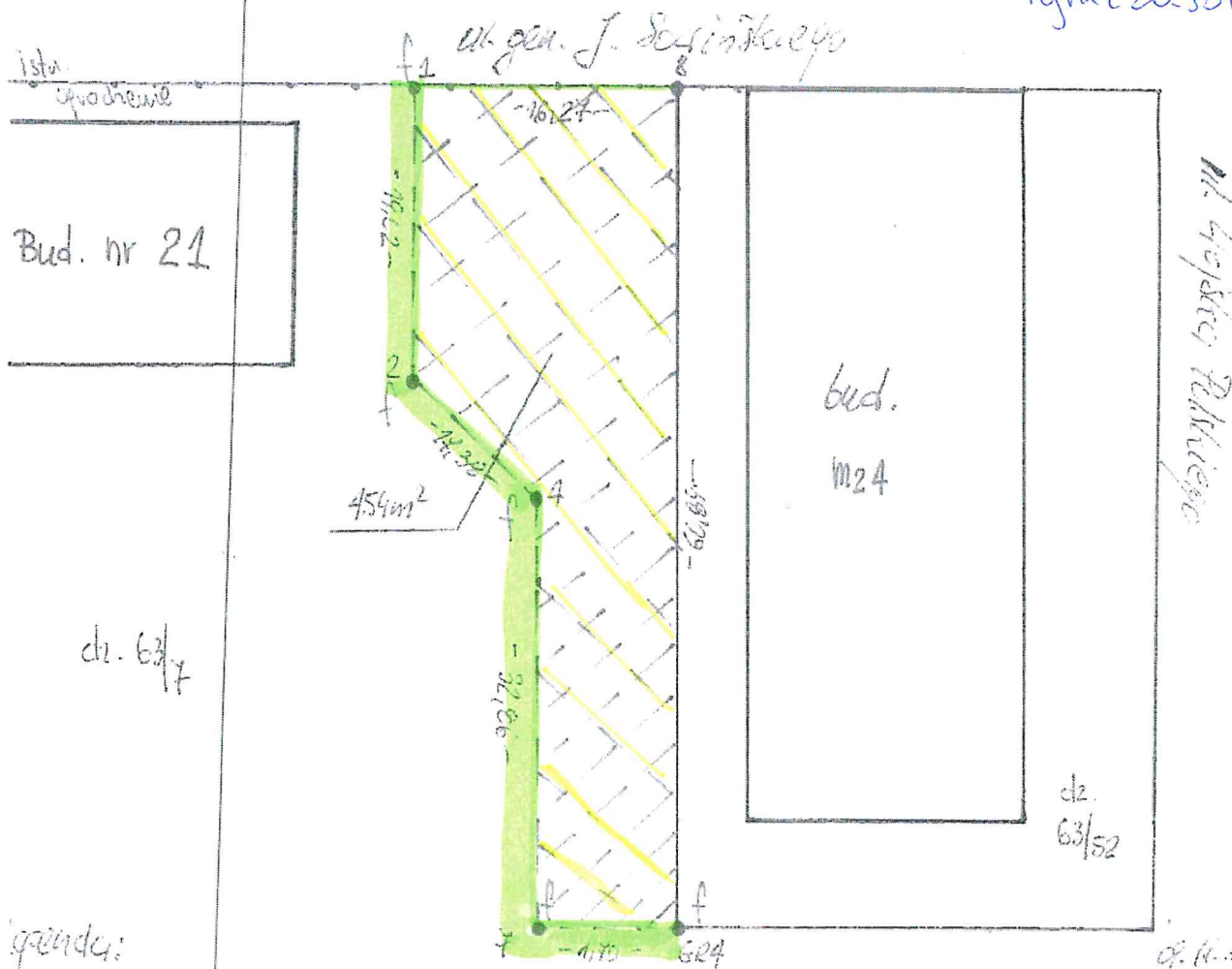
Kompleks wojskowy K-2245 w Głogowie
 woj: dolnośląskie
 powiat: Głogów
 gmina/miasto Głogów
 obręb: Chrobry
 działka 63/7, AM-3
 wytyczenie geodezyjne pod tymczasowe ogrodzenie

Obliczenie pola powierzchni pod tymczasowe ogrodzenie na czas budowy
 Jednostka powierzchni: Metry kw.
 Nr działki: Wytyczenie pod płot Powierzchnia: 454 m² (0,0454 ha)
 Dopuszczalna odchyłka pow.: 4

Nr	X	Y	Czoł.obl.
8	5725961,638	5574373,904	
1	5725967,497	5574358,726	16,270
2	5725949,875	5574351,577	19,017
4	5725936,107	5574362,177	17,376
7	5725905,372	5574350,546	32,862
GR4	5725904,780	5574352,120	1,682
8	5725961,638	5574373,904	60,888

Legenda

-  teren do najmu
-  przebieg planowa-
meo ogrodzenia
tymczasowego



legenda:

- f - farba
- m24 - budynek mieszkalny
- zamiarowana (do remontu)

STARSZY GEODETA
 REJONOWY EGZAMINOWANY
 ul. Wojska Polskiego
 Głogów
 (signature)
 09.11.2010

W dniu 3 listopada 2021 r., wytyczyłem tymczasowe ogrodzenie pod remont budynku posadowionego na działce 63/52 przy ul. Wojska Polskiego w Głogowie.

Z działki 63/7 kompleksu wojskowego K-2245 w Głogowie wytyczyłem 6 punktów które w terenie zaznaczyłem farbą na gruncie i płocie. Powierzchnia wytyczenia wynosi 454 m² (0.0454 ha)

Punkty wytyczone terenu pod tymczasowe ogrodzenie okazałem przedstawicielowi 43 WOG p. Marzenie Rudowicz

Łoi. słaic i obliczenie pola powierzenia

Czykiński
STARSZY GEODETA
PEJONOWE BIURO INŻYNIERSKIE STRUKTURA
w Głogowie
Adam Czykiński
Adam CZYKINOWSKI
Lp. Nr 20315



— terem do majmu